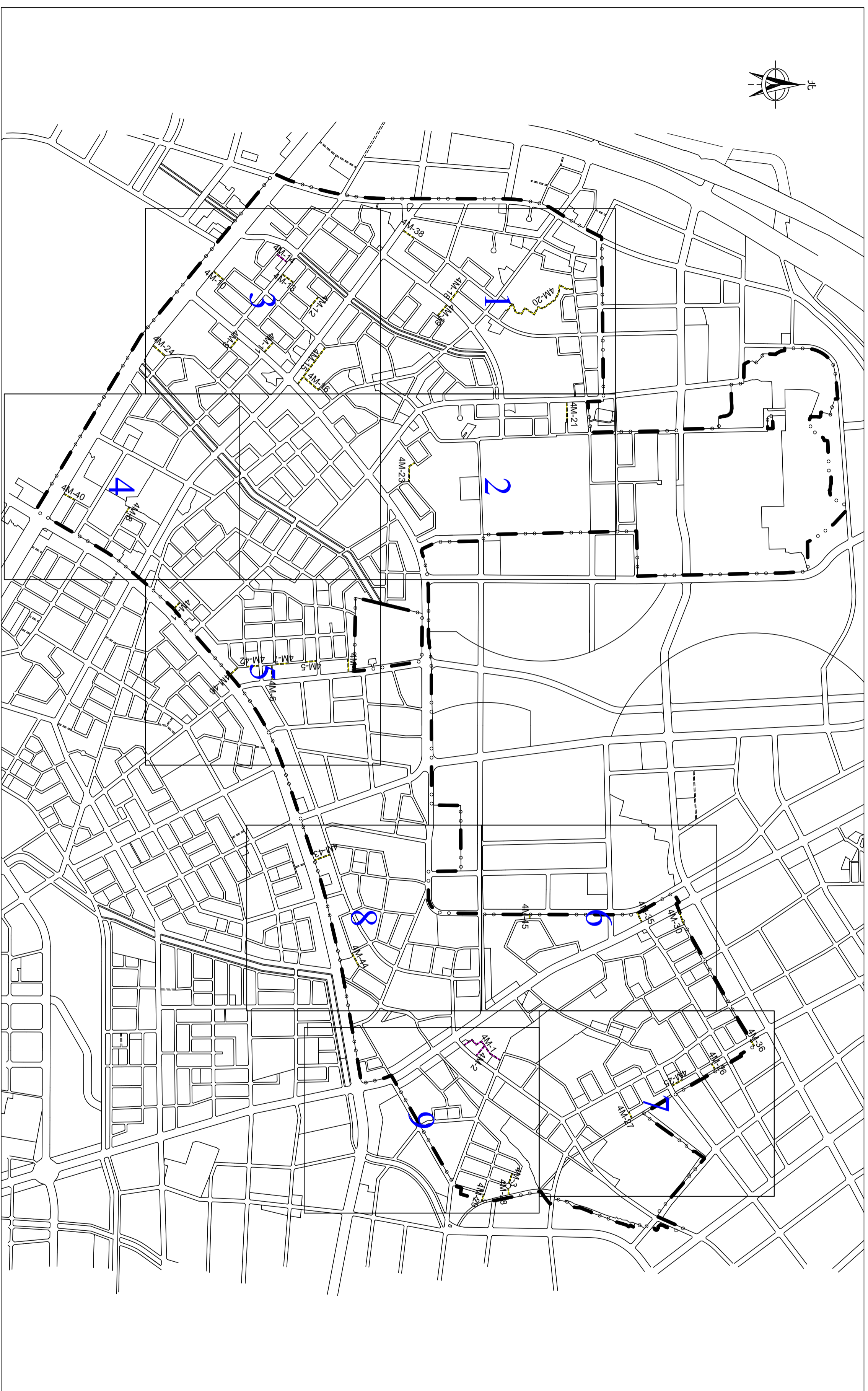


變更臺中市都市計畫主要計畫（配合
西屯地區細部計畫道路用地檢討）圖

擬定機關：臺中市政府
中華民國 110 年 1 月

變更臺中市都市計畫主要計畫（配合西屯地區細部計畫道路用地檢討）圖
變更位置示意暨圖幅接合表




變1案：黃色線段變更人行步道用地為住宅區(35處)
變2案：粉紅色線段變更人行步道用地為道路用地(3處)

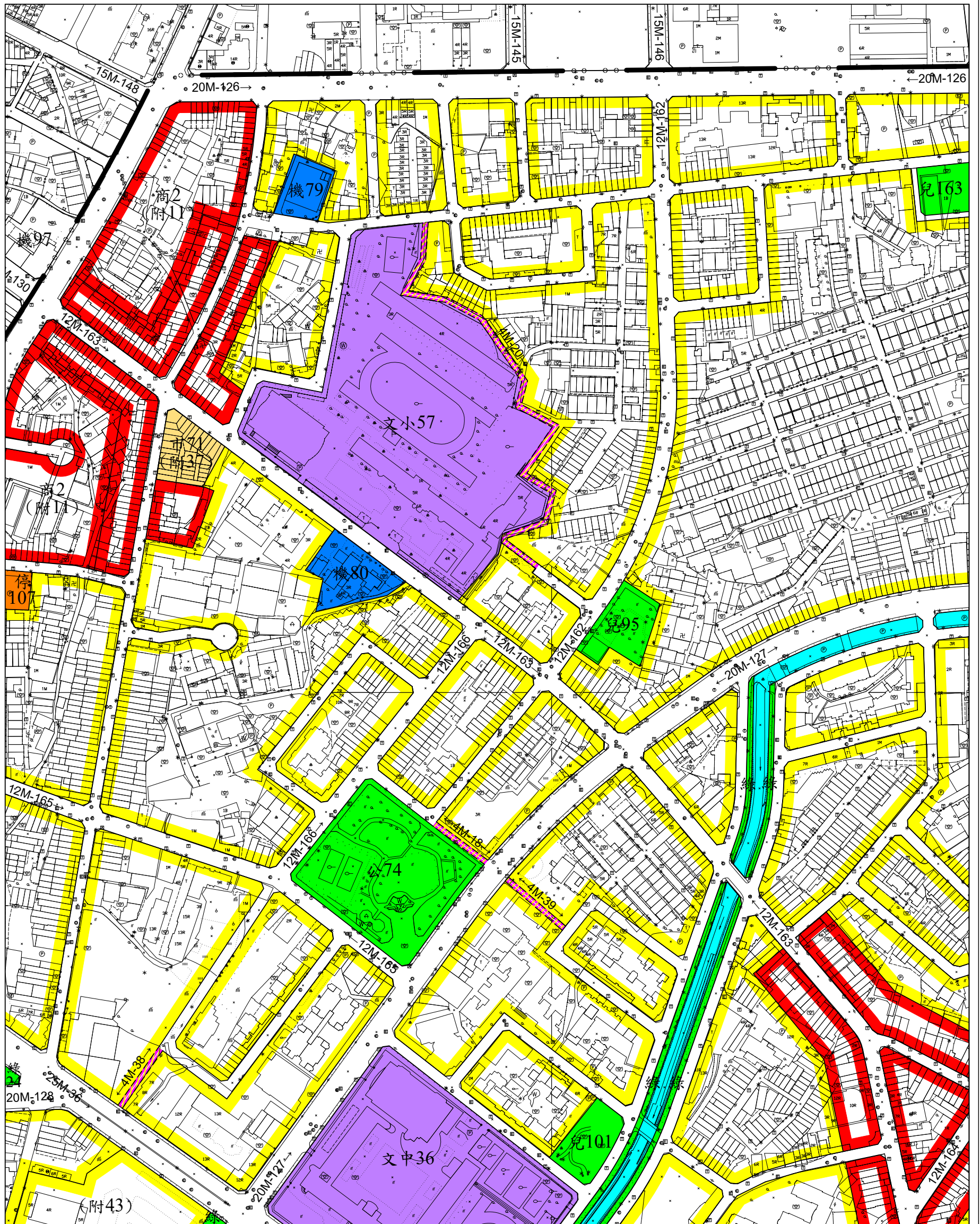
計 畫 圖 例

<p> 住宅區</p> <p> 商業區</p> <p> 乙種工業區</p> <p> 文教區</p> <p> 電信專用區</p> <p> 加油站專用區</p> <p> 航空事業專用區</p> <p> 航空事業專用區兼供道路使用</p> <p> 電力用地</p> <p> 郵政事業用地</p> <p> 機關用地</p> <p> 捷運系統用地</p> <p> 園道用地</p> <p> 公園用地</p> <p> 公園兼兒童遊樂場用地</p>	<p> 兒童遊樂場用地</p> <p> 綠地、綠帶用地</p> <p> 文小用地</p> <p> 文中用地</p> <p> 文高用地</p> <p> 社教機構用地</p> <p> 市場用地</p> <p> 停車場用地</p> <p> 變電所用地</p> <p> 排水道用地</p> <p> 道路用地</p> <p> 人行步道用地</p> <p> 計畫範圍</p>
--	--

變 更 圖 例

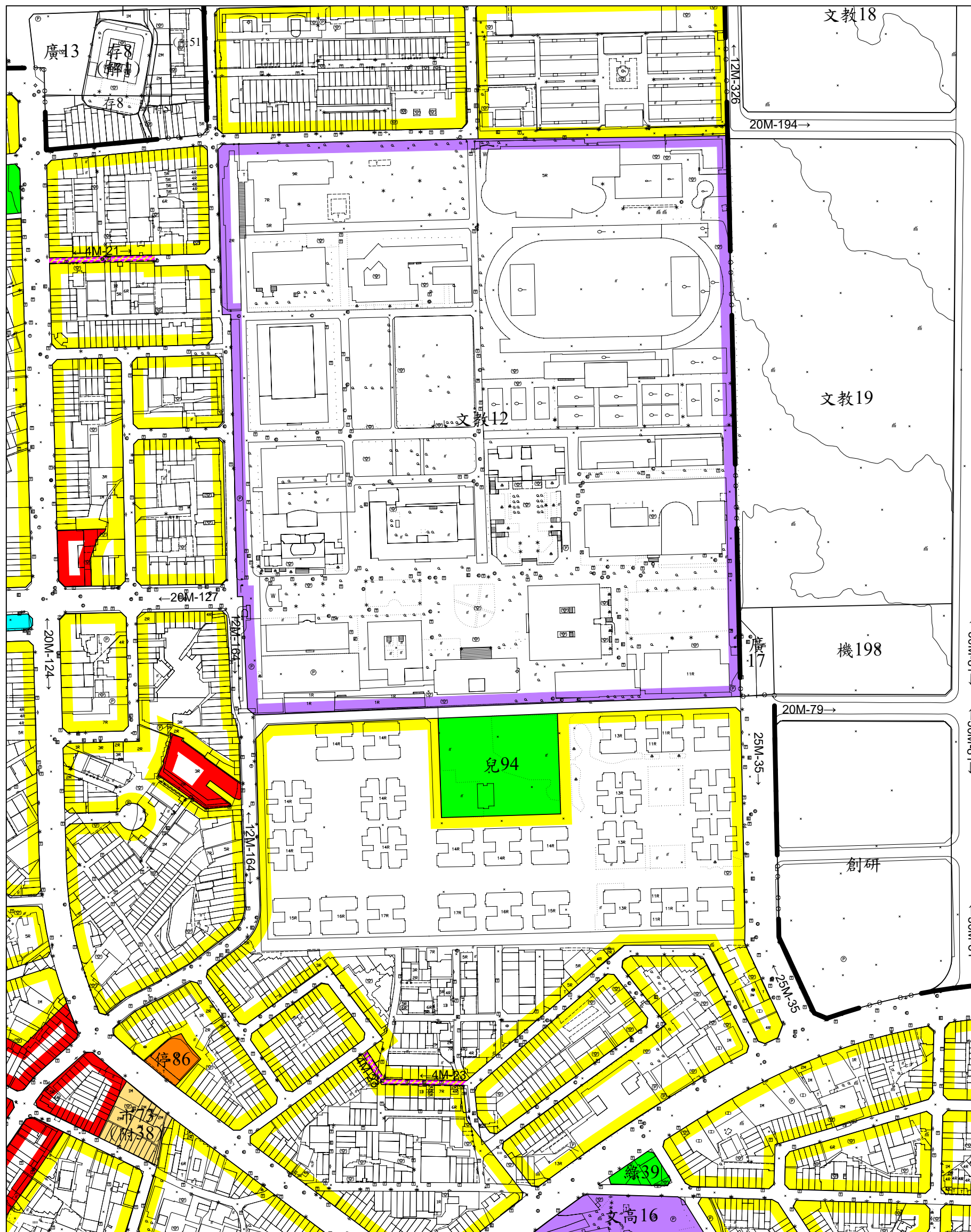
<p> 變更人行步道用地為住宅區</p> <p> 變更人行步道用地為道路用地</p>	
--	--


註：本計畫未指明變更部分以原計畫為準。

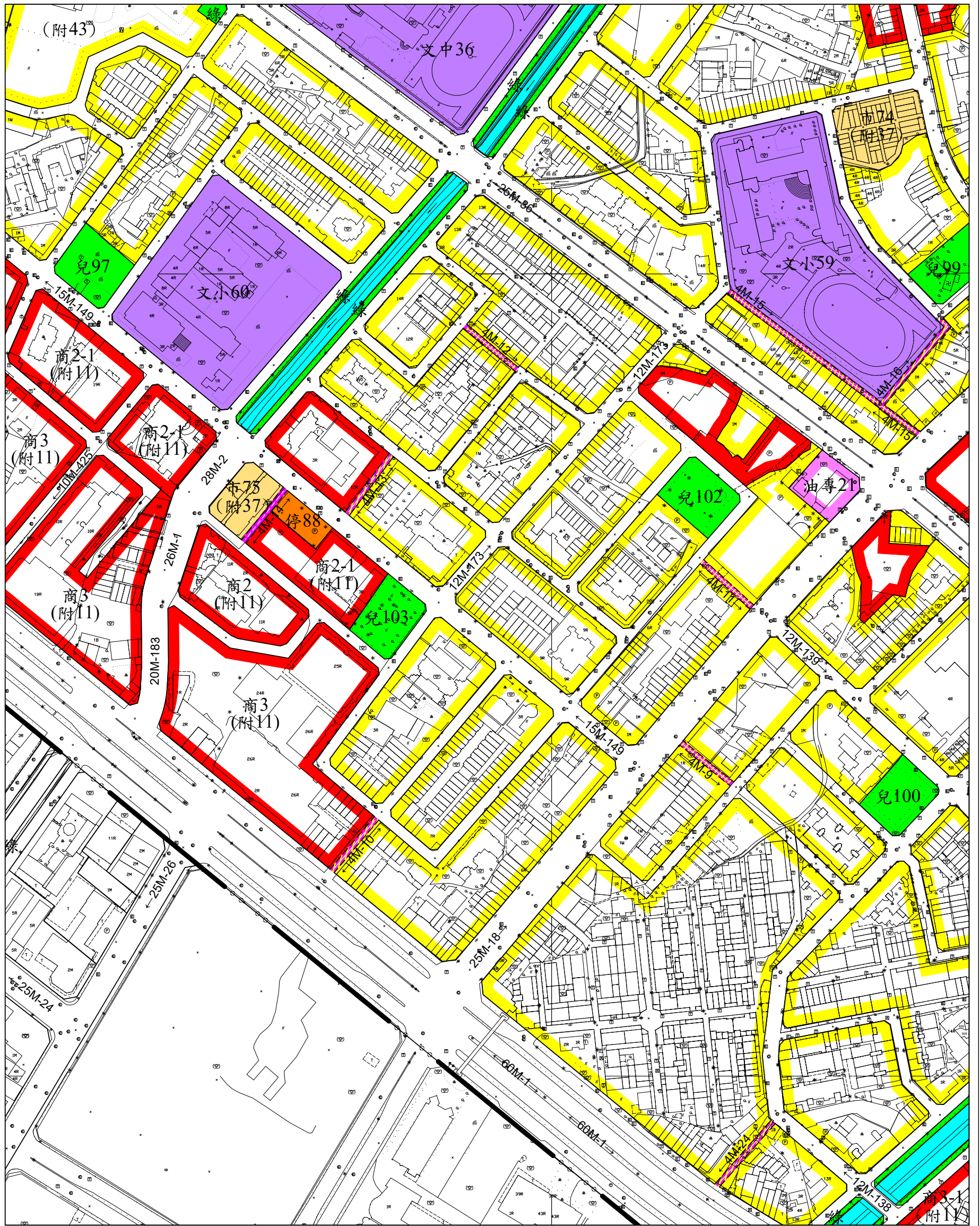


北

 比例尺: 三千分之一

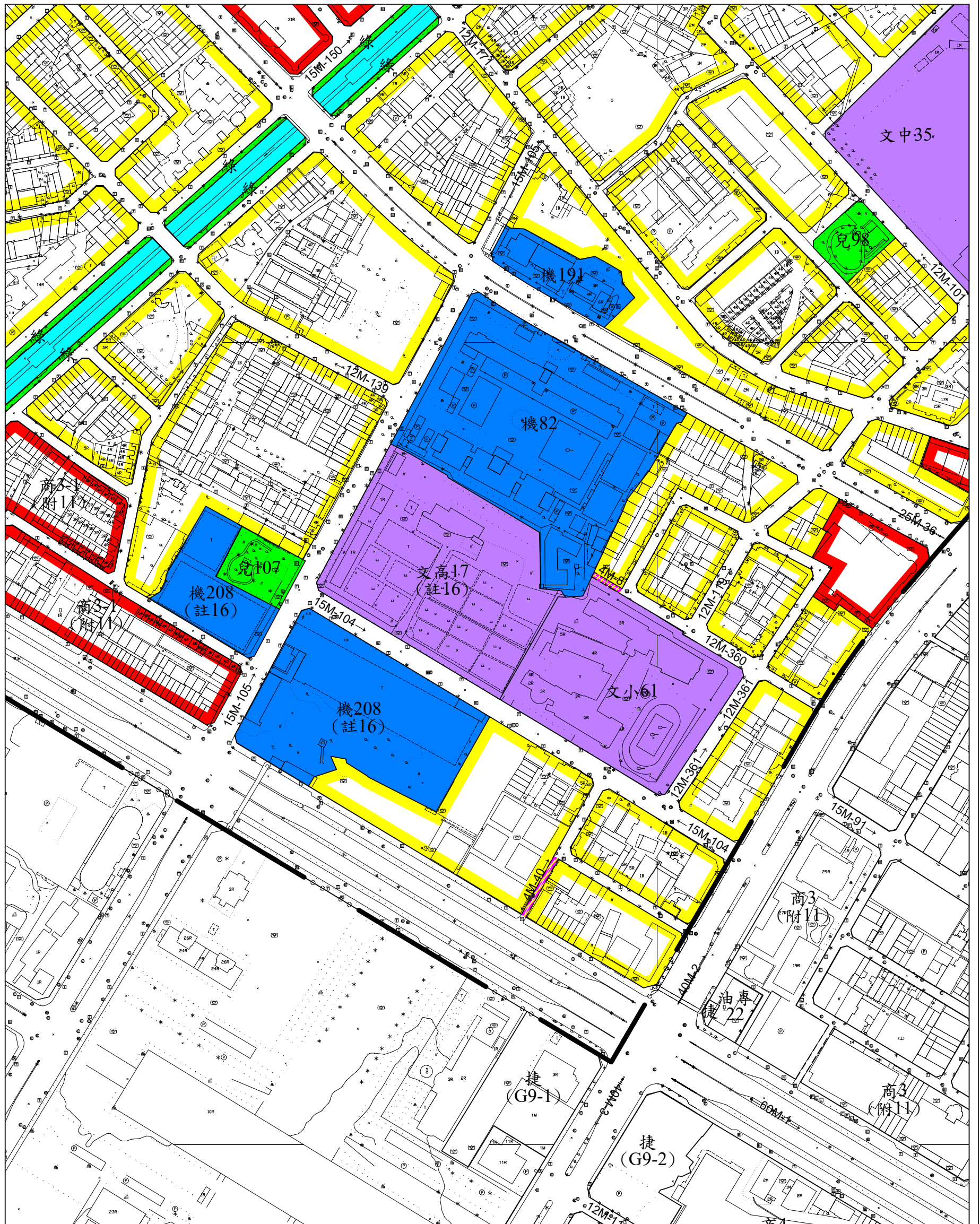


北

 比例尺: 三千分之一



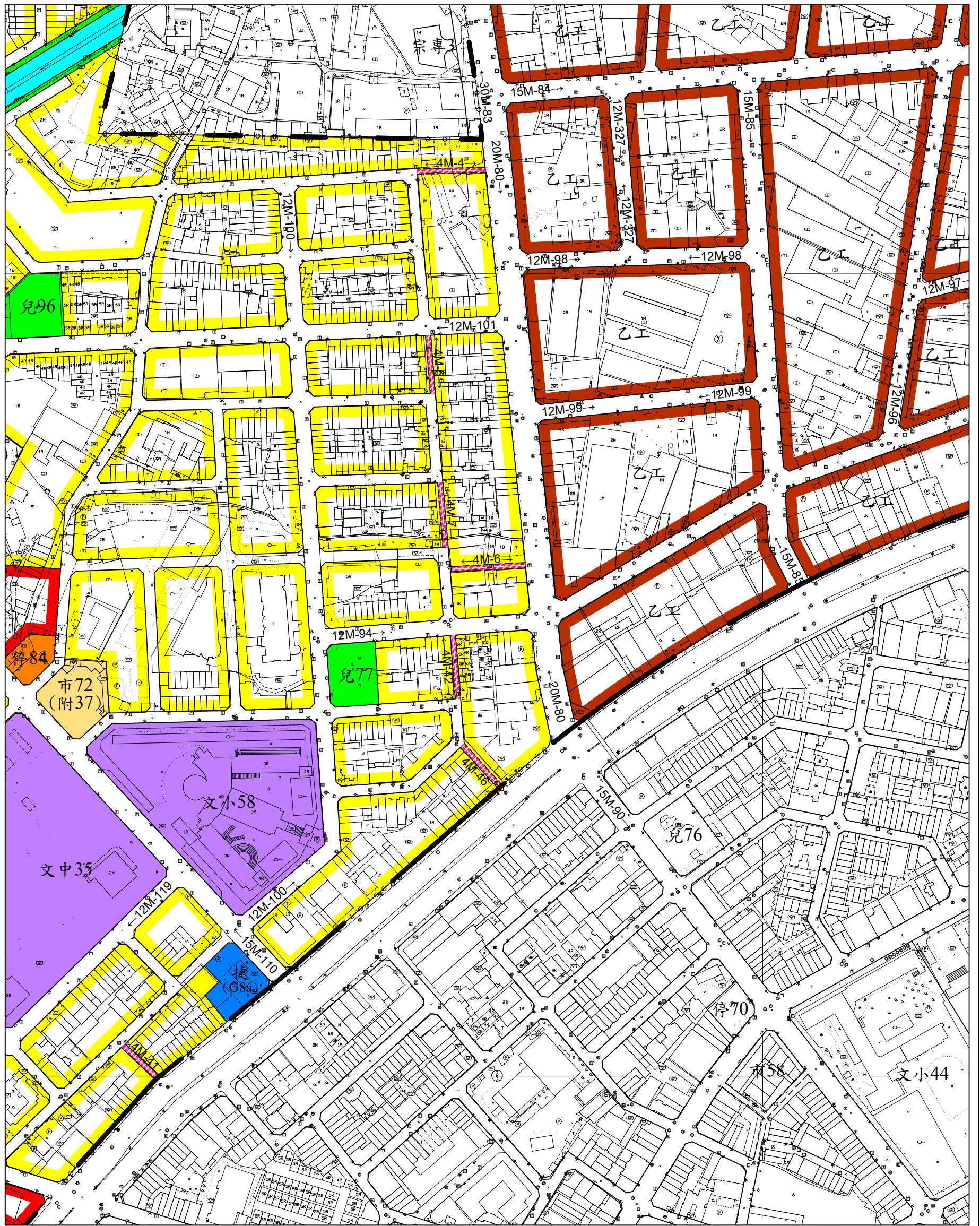
北

 比例尺: 三千分之一



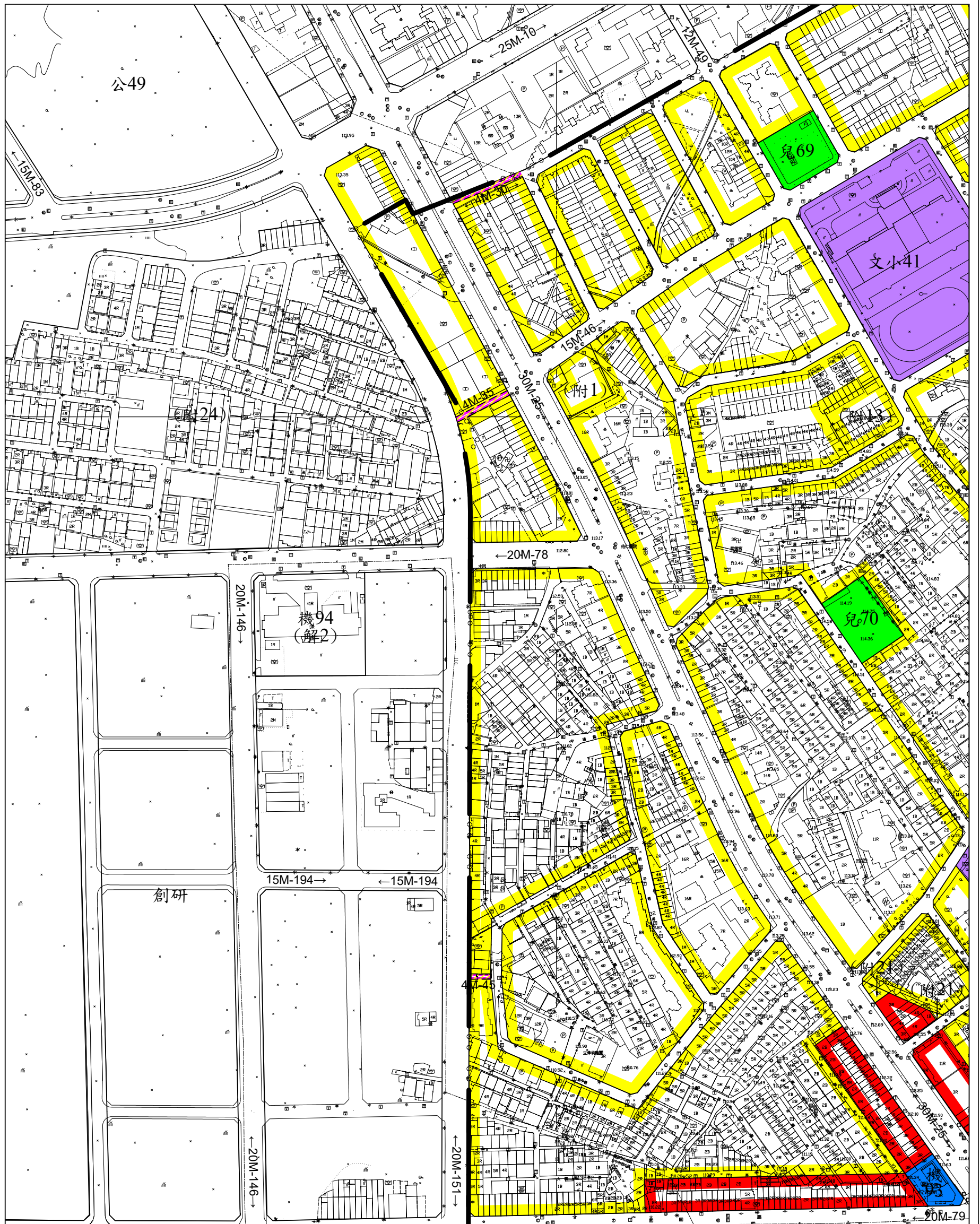
北


 比例尺: 三千分之一

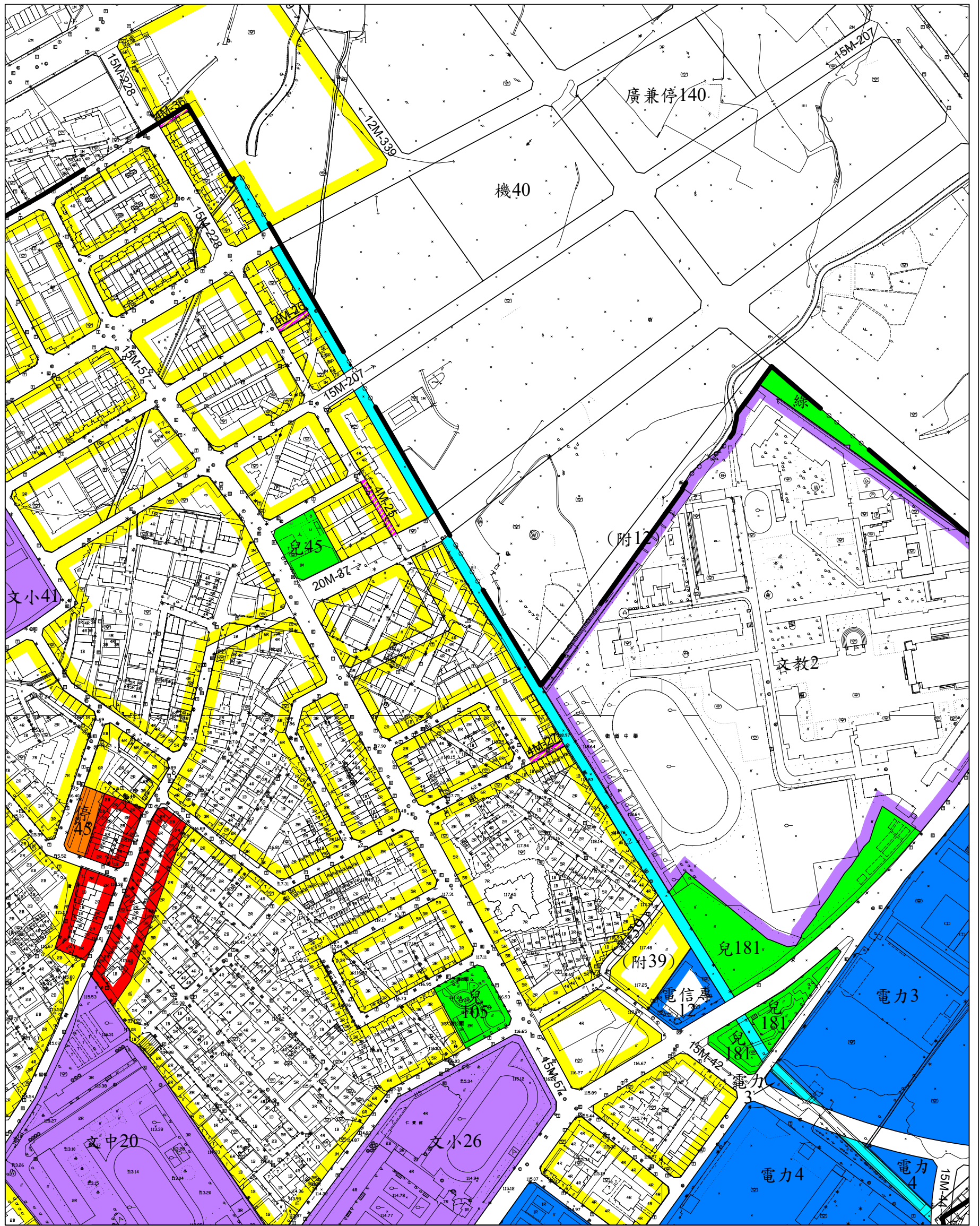


北

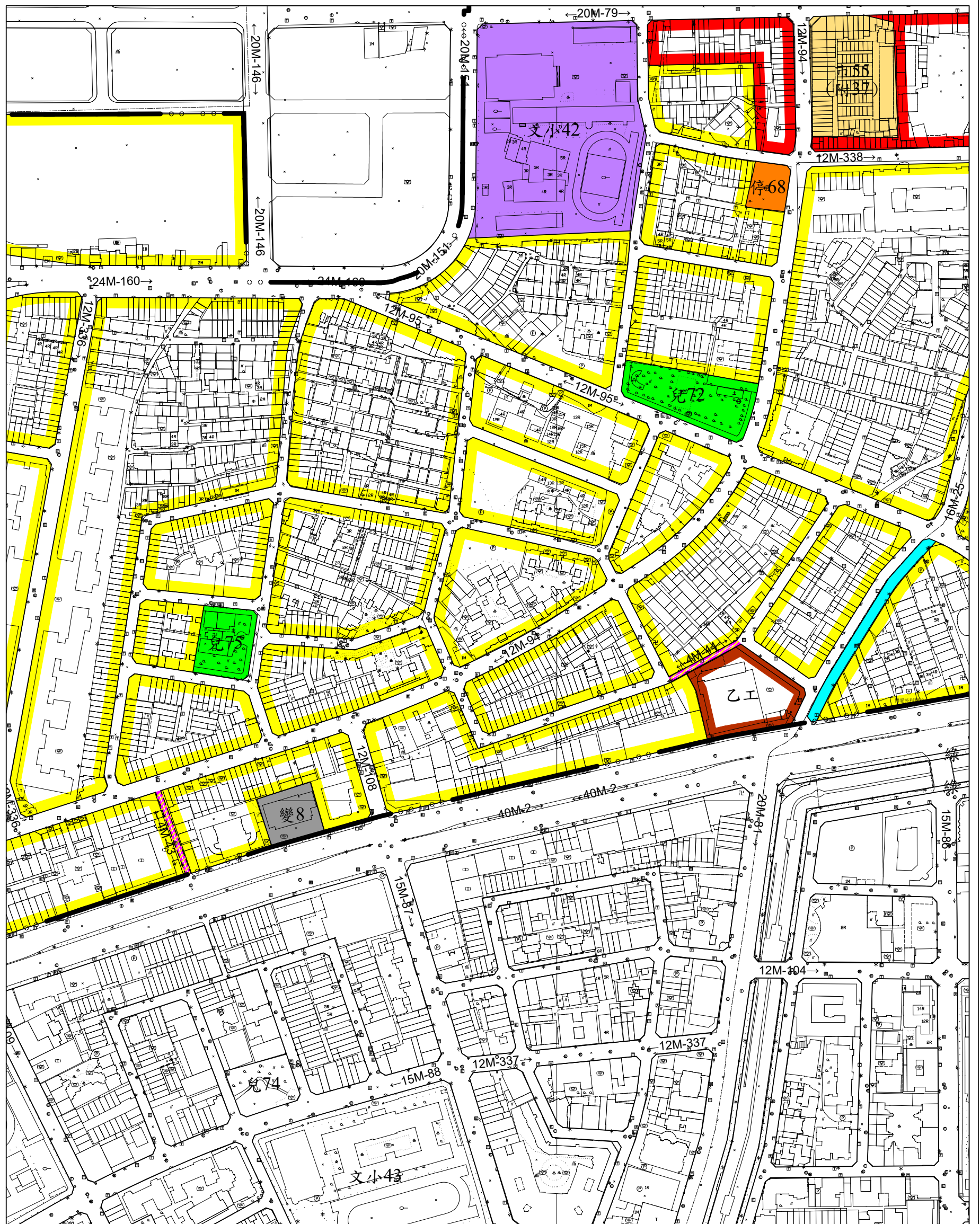
 比例尺: 三千分之一




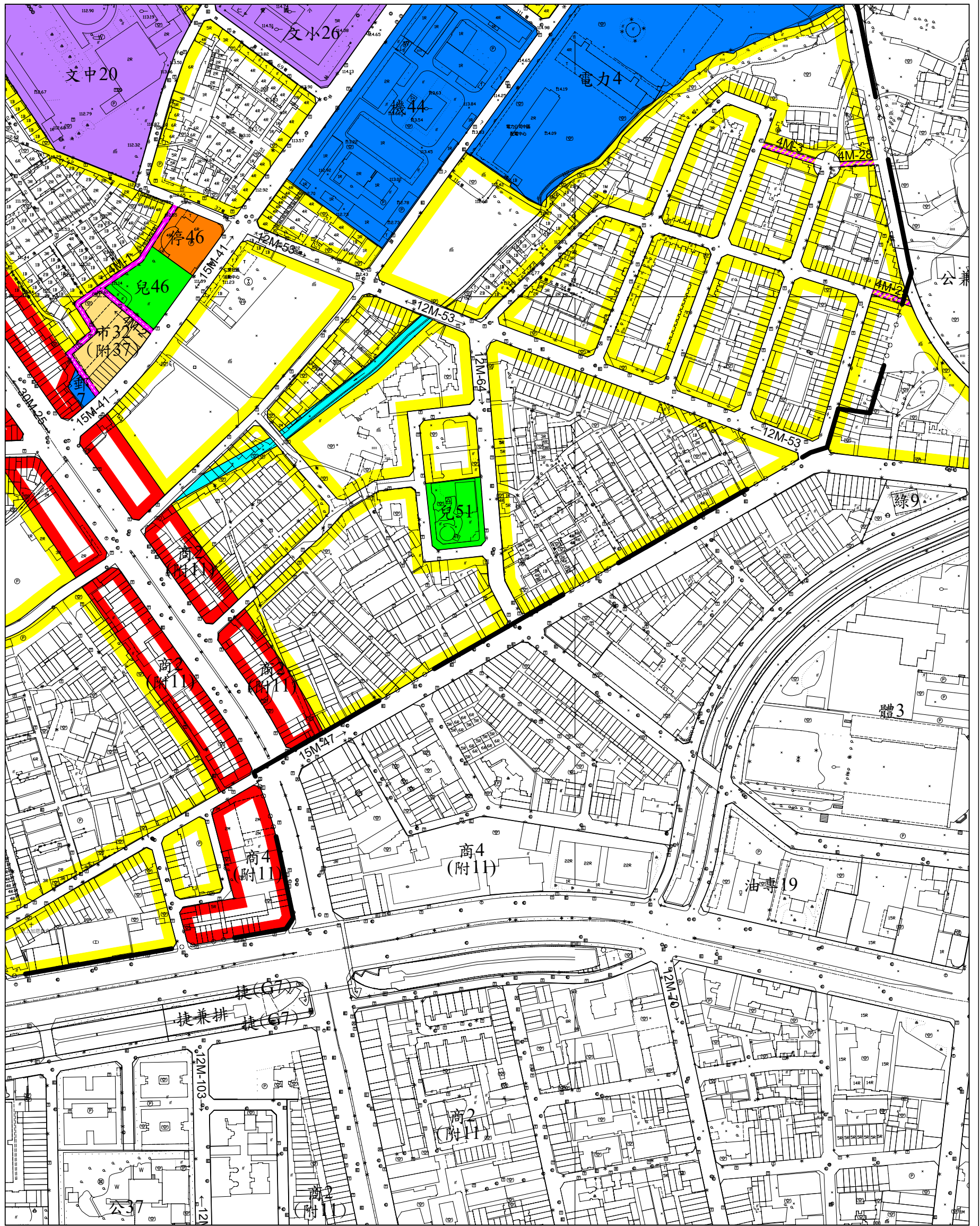
北

 比例尺: 三千分之一



北
比例尺: 三千分之一



北

 比例尺: 三千分之一



北

 比例尺: 三千分之一

業務承辦 人員	
業務單位 主管	