

變更臺中市都市計畫  
(西屯地區)細部計畫  
(配合臺中都會區大眾捷運系統藍線建設計畫)圖

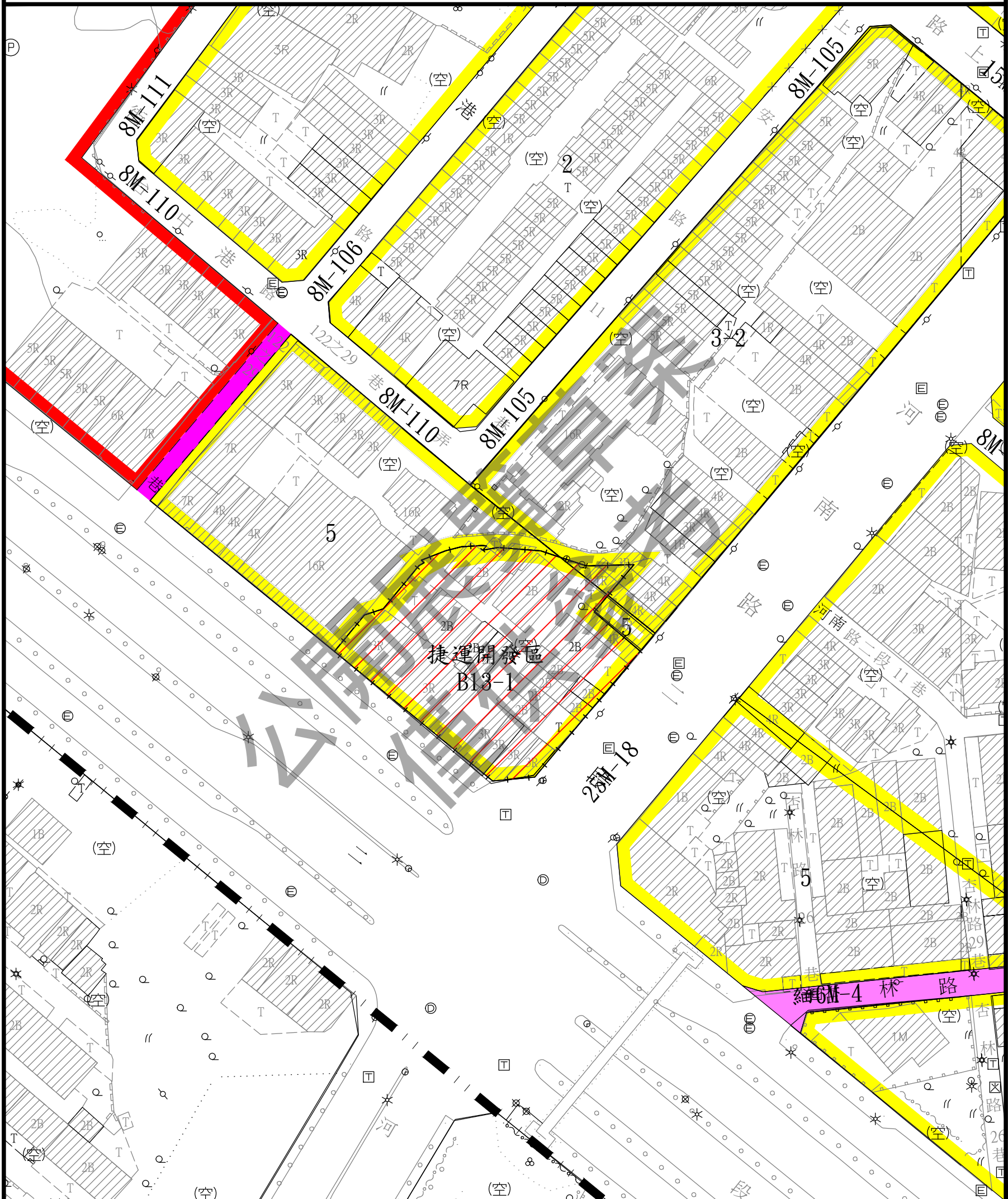
比例尺：一千分之一

擬定機關：臺中市政府  
中華民國112年1月

變更臺中市都市計畫(西屯地區)細部計畫(配合臺中都會區大眾捷運系統藍線建設計畫)，申請變更基地計有2處，詳如下表及後圖：

編號	基地位置	頁碼
1	臺灣大道三段與河南路二段附近	1
2	臺灣大道三段與文心路三段路口附近，鄰捷運市政府站	2

# 變更臺中市都市計畫（西屯地區）細部計畫 （配合臺中都會區大眾捷運系統藍線建設計畫）圖



## 圖例

- 2 第二種住宅區
- 3 第三種住宅區
- 3-2 第三之二種住宅區
- 5 第五種住宅區

- 3 第三種商業區
- 人行步用地
- 細部計畫道路用地
- 道路用地


細部計畫範圍線

## 變更圖例

- 變更第三之二種住宅區為捷運開發區
- 變更第五種住宅區為捷運開發區
- 變更範圍

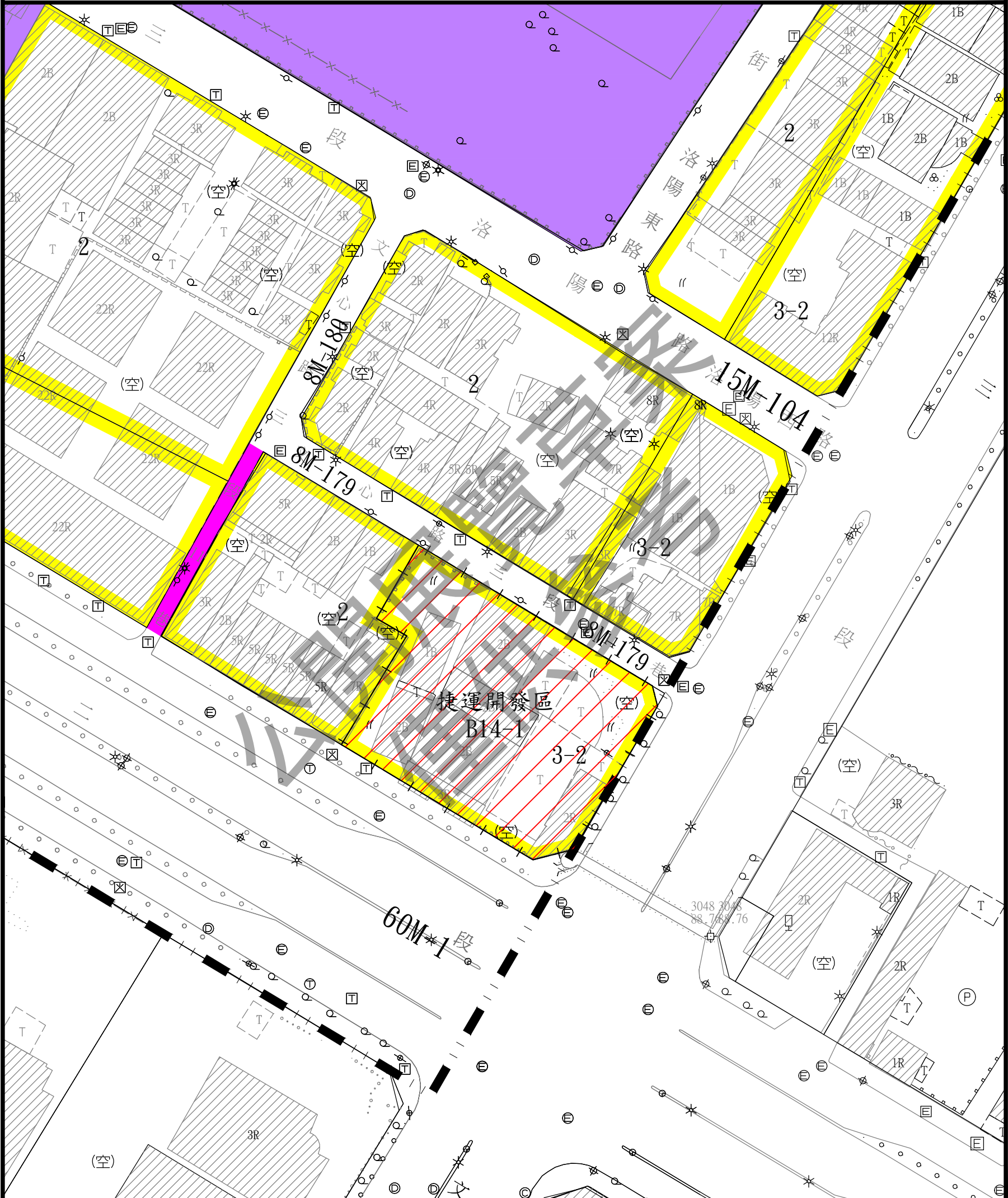


比例尺：1/1000



註：凡本次變更未指明變更部分均依原計畫為準。

# 變更臺中市都市計畫（西屯地區）細部計畫 （配合臺中都會區大眾捷運系統藍線建設計畫）圖



**圖例**

- 第二種住宅區
- 第三之二種住宅區
- 第五種住宅區
- 文高用地

- 文小用地
- 人行步道用地
- 道路用地
- 細部計畫範圍線

**變更圖例**

- 變更第三之二種住宅區為捷運開發區
- 變更第二種住宅區為捷運開發區
- 變更範圍



比例尺：1/1000



註：凡本次變更未指明變更部分均依原計畫為準。